

ANNEXE 16

Fiche récapitulative du secteur d'information sur les sols (SIS) au titre de l'ancienne décharge de Parc et Hoet



SSP0004361

Fiche Détaillée

Identification de l'établissement

Identifiant de l'établissement

SSP0004361

Nom usuel

Ancienne décharge de PARC ER HOET

Commune(s)

56013 BELZ

Plan de situation



Emplacement de l'établissement

Fond de carte PLAN IGN ©

Nombre d'information de l'administration

1

Historique des informations de l'administration

Identifiant	Date de début	Date de fin	Date de dernière mise à jour
SSP000436101			30/09/2020

Information de l'administration concernant une pollution suspectée ou avérée (ex-BASOL) (1/1)

Identifiant de l'information de l'administration

SSP000436101

Date de dernière mise à jour

30/09/2020

Statut de l'instruction

Clôturée

Nom Usuel

Non renseigné

Autre(s) identifiant(s)

Non renseignés

Environnement

Le site correspond à un ancien lieu de collecte et de stockage de déchets, dont les ordures ménagères.

Les dépôts ont cessé en 1996.

Description

Le site correspond à un ancien lieu de collecte et de stockage de déchets, dont les ordures ménagères.

Les dépôts ont cessé en 1996.

Polluant(s) identifié(s)

Non renseigné(s)


Action(s) instruite(s)

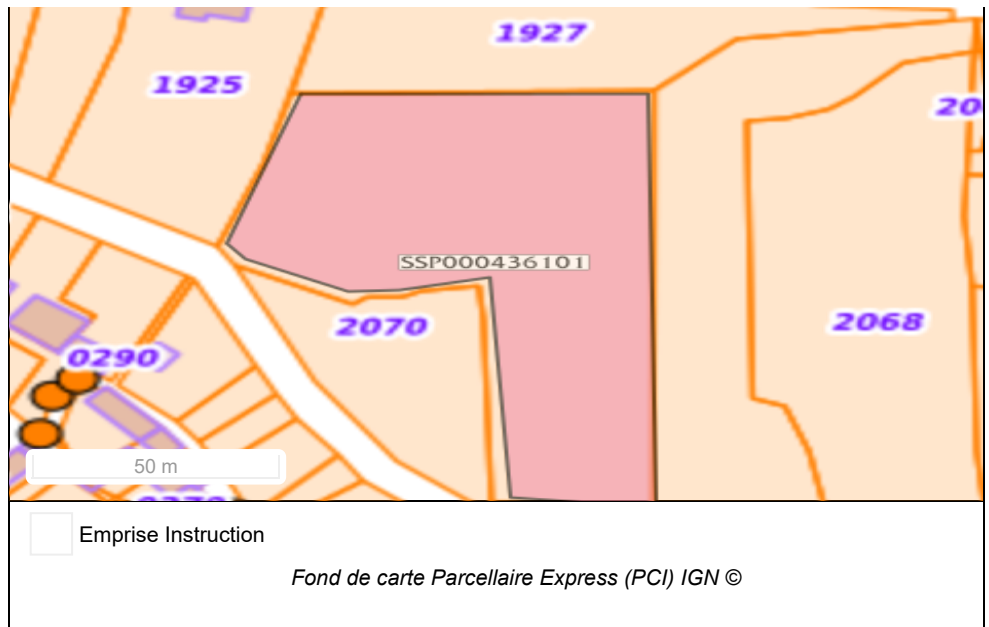
Non renseignée(s)

Carte(s) et plan(s)

Non renseigné(s)

Carte(s) et plan(s)





Parcelle(s) concernée(s)

Non renseignée(s)

Obligation(s) réglementaire(s) liée(s) aux parcelles - SIS/SUP (1/1)

Identifiant de l'obligation réglementaire liée à la parcelle SSP000436101

Identifiant de l'information de l'administration liée à l'obligation réglementaire SSP000436101

Ancien identifiant SIS 56SIS06633

Type d'obligation réglementaire

Secteur d'Information sur les Sols (SIS)	Servitude d'Utilité Publique (SUP)
X	

Code INSEE Non renseigné

Date de dernière mise à jour 30/09/2020

Date de l'Arrêté Préfectoral Non renseignée

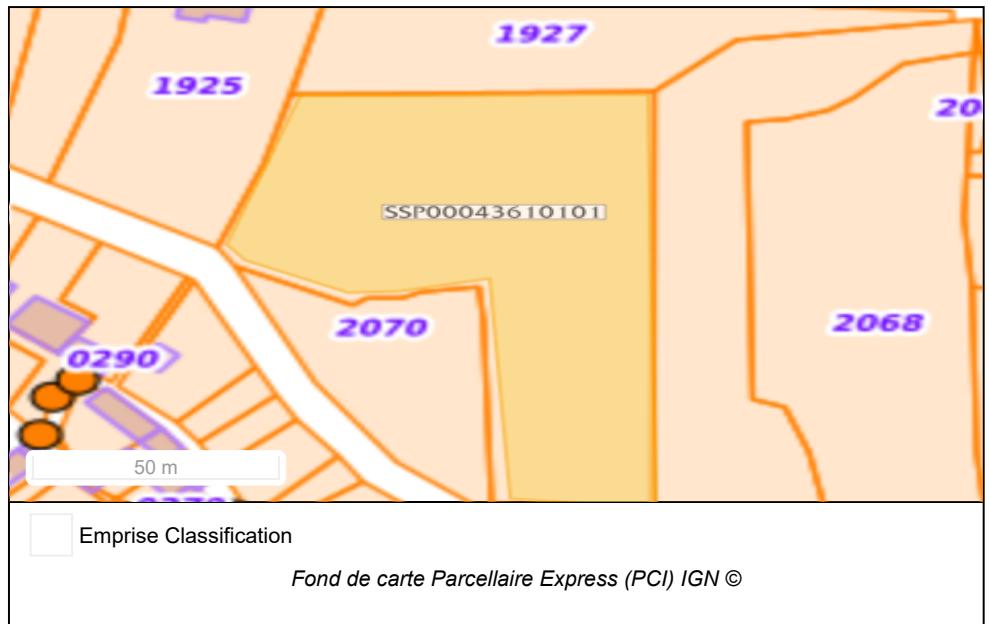
Nom(s) Usuel(s) Non renseigné

Description Le site correspond à un ancien lieu de collecte et de stockage de déchets, dont les ordures ménagères.

Les dépôts ont cessé en 1996.

Carte(s) et plan(s) Non renseigné(s)

Carte(s) et plan(s)



Parcelle(s) concernée(s)

Commune	Feuille	Section	Numéro	Code dép.
BELZ	1	0E	1534	56